

## RESERVA HÍDRICA NATURAL LOS MANANTIALES - Cristo Ñu Porá, Selva Negra y A° Mal Paso

- **Circuito:** herradura
- **Distancia:** 6.13 km
- **Tiempo:** 2 h. 30 min. aprox.
- **Dificultad:** media. Por su extensión y tramos con pendientes marcadas puede exigir resistencia física y aeróbica al visitante.
- **Horarios (según luz del día):** el ingreso se recomienda hasta las 15.30 hs en invierno y hasta las 17.00 hs en verano.
- **Inicio:** Av. San Martín 5150 (se accede por calle Alte. Brown o por calle Alberdi):  
<https://maps.app.goo.gl/ajk2sTLYK12Tw6HV7>
- **Transporte público:** Líneas 1, 2, 3 y 4 - ver horarios <https://wa.me/c/5493517539905>
- **Trazado:** por calle 9 de Julio (camino vehicular) hasta A° Mal Paso y calle Alte. Brown.
- **Señal telefonía:** disponible en la mayoría de los tramos.
- **Recomendaciones:** 2 lt. de agua, vianda, gorra, protector solar, botiquín, bastón y calzado de trekking cerrado (no ojotas o sandalias).

### ¡Precauciones!

- **En invierno y primavera:** región expuesta a incendios forestales, respete la prohibición de encender fogatas y a las indicaciones que brinden guardaparques y monitores de la Reserva.
- **En verano:** presencia de animales venenosos (víboras y alacranes) y crecidas repentinas de arroyos por tormentas. Nunca beba agua del arroyo. Mejor prevenir, lleve botiquín.





### Cuide y respete:

- **Prohibido hacer fuego, use calentador.**
- **Prohibida la caza y el trapeo.**
- **Prohibido el ingreso con motos y cuadríciclos.**
- **No se permite el acampe.**
- **No hay cestos de basura, regrese con todos sus residuos y colillas de cigarrillo.**
- **No corte o arranque la flora. No moleste, ni alimente a la fauna.**
- **No ingrese con mascotas. Pueden lastimar o transferir enfermedades a la fauna autóctona; riesgo de mordeduras de serpientes o picaduras de insectos venenosos.**
- **No remueva piedras o troncos, puede encontrar insectos o animales venenosos.**
- **Mantenga la tranquilidad del lugar, disfrute del silencio para no ahuyentar a la fauna y molestar a los pobladores.**
- **Transite únicamente por las calles públicas y senderos habilitados, no ingrese a campos privados (aunque no cuenten con alambrado).**



# Camino Selva Negra

## Leyenda

-  Arroyo Mal Paso
-  Camino Selva Negra a calle Alte. Brown
-  Inicio Selva Negra
-  Reserva Hidrica Natural Municipal Los Manantiales

Rio Gebalios

Cristo Ñu Porá

Selva Negra

Google Earth

© 2025 Airbus

